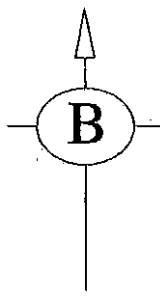


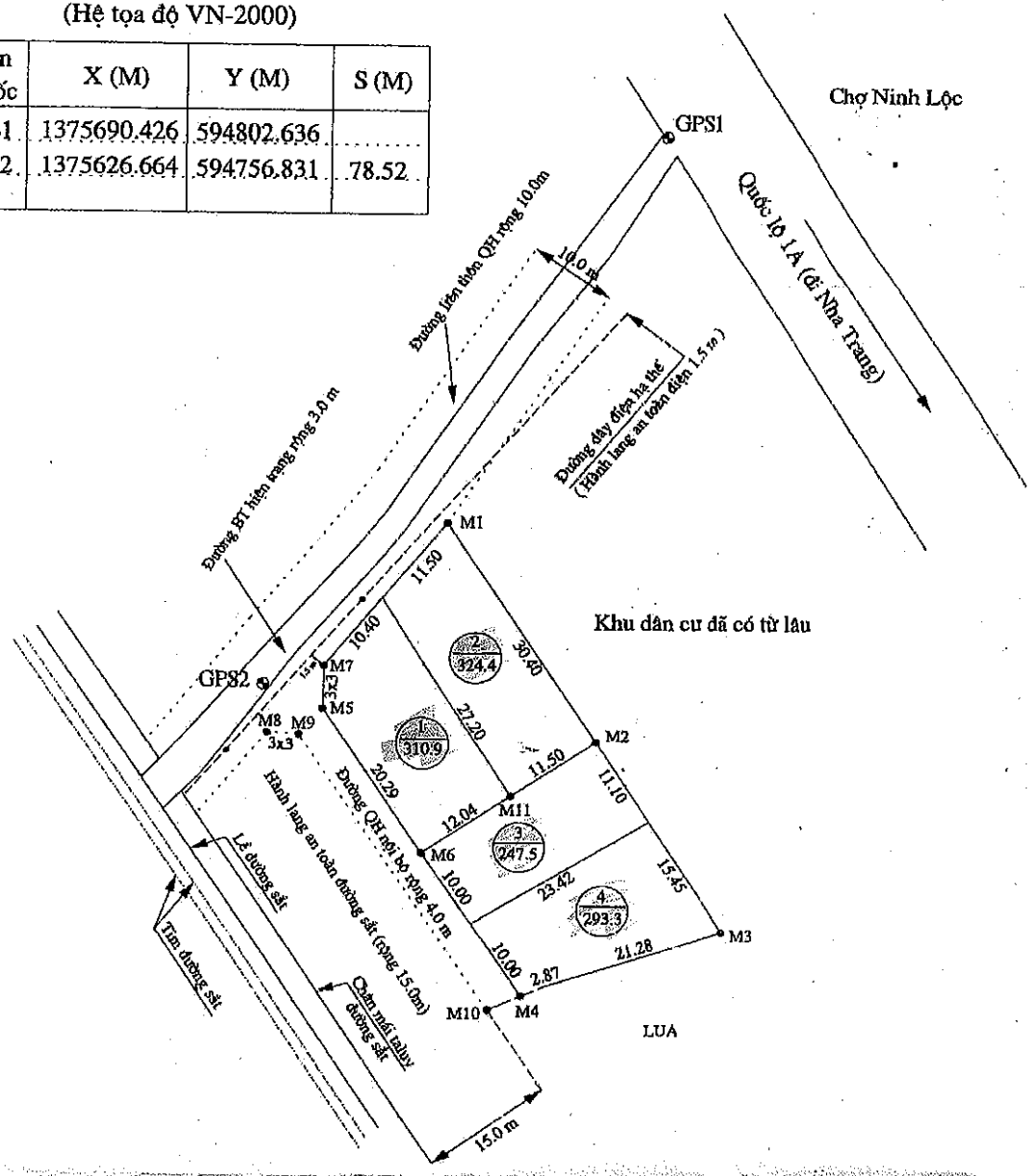
Tên công trình: PHÂN LÔ CHI TIẾT KHU DÂN CƯ XÃ NINH LỘC TỶ LỆ 1/500.

Địa điểm: THÔN PHONG THÀNH - XÃ NINH LỘC - THỊ XÃ NINH HÒA - TỈNH KHÁNH HOÀ.



BẢNG KÊ TỌA ĐỘ MỐC KHỐNG CHẾ ĐO VẼ  
(Hệ tọa độ VN-2000)

Tên Mốc	X (M)	Y (M)	S (M)
GPS1	1375690.426	594802.636	
GPS2	1375626.664	594756.831	78.52

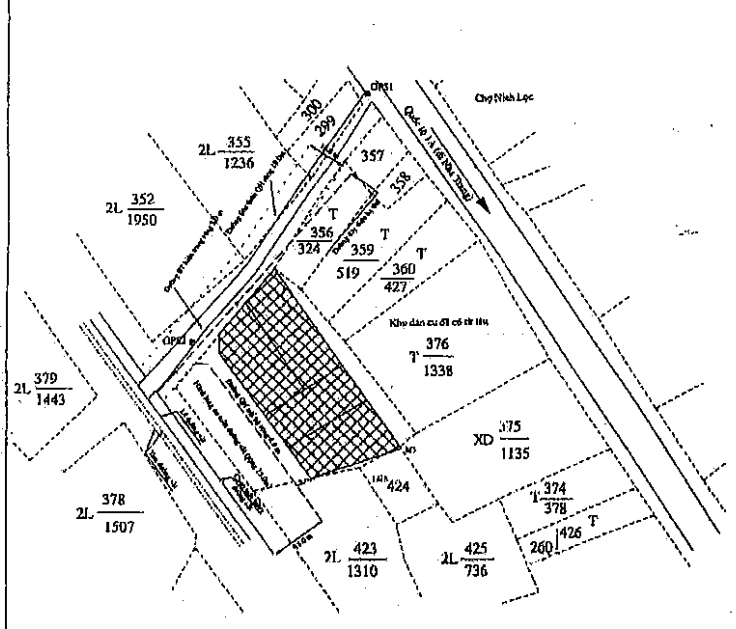


Tổng diện tích :	1911.0 m <sup>2</sup>
Trong đó :	
Diện tích đất QH phân lô :	1176.1 m <sup>2</sup>
Diện tích đất QH hành lang an toàn đường sắt :	419.9 m <sup>2</sup>
Diện tích đất đường QH rộng 10.0 m :	141.4 m <sup>2</sup>
Diện tích đất đường QH nội bộ rộng 4.0 m :	173.6 m <sup>2</sup>

BẢNG THỐNG KÊ TỌA ĐỘ CÁC MỐC CỦA DỰ ÁN

Tên Mốc	X (M)	Y (M)
M1	1375645.44	594778.05
M2	1375620.11	594794.80
M3	1375597.97	594809.44
M4	1375590.62	594786.45
M5	1375623.86	594763.69
M6	1375607.12	594775.15
M7	1375628.80	594763.83
M8	1375621.05	594757.27
M9	1375620.86	594760.91
M10	1375589.05	594782.68
M11	1375613.76	594785.19

SƠ ĐỒ VỊ TRÍ



UBND THỊ XÃ NINH HÒA

Kèm theo QĐ số : 1248/QĐ-UBND

Ngày 5 tháng 9 năm 2013

KT. CHỦ TỊCH  
PHÓ CHỦ TỊCH



Trần Văn Minh

GHI CHÚ :

- \* Ranh giới các thửa đất đo theo sự chỉ dẫn của cán bộ địa chính xã và các chủ sử dụng đất liền kề.
- \* Vị trí khu đất trích đo thuộc thửa đất số 377.
- \* Thuộc tờ bản đồ số 12 bản đồ địa chính xã Ninh Lộc.
- \* Khu đất được phân thành 4 lô có số thứ tự từ 1 - 4
- \* Điểm khống chế tọa độ đo vẽ được đo nối với Hệ tọa độ VN.2000
- \* Mốc giao đất ngoài thực địa : 05 mốc

Cơ quan đo vẽ :

CT TNHH XÂY DỰNG - ĐO ĐẠC ĐỊA CHÍNH NGUYỄN KIM

Hoàn thành : Tháng 06/2013

Ngày 28 tháng 08 năm 2013

Người đo vẽ :

GIÁM ĐỐC

Phạm Thiên Phong  
Nguyễn Vũ Hoàng



Lưu Thị Thanh Năm

Người kiểm tra kỹ thuật

Phạm Ngọc Sang

PHÒNG QUẢN LÝ ĐÔ THỊ

- THỊ XÃ NINH HÒA

Kèm theo tờ trình số : 370/T.T-QLĐT

Ngày 29 tháng 8 năm 2013

T. TRƯỞNG PHÒNG  
TRƯỞNG PHÒNG



Nguyễn Dương Hoàng